

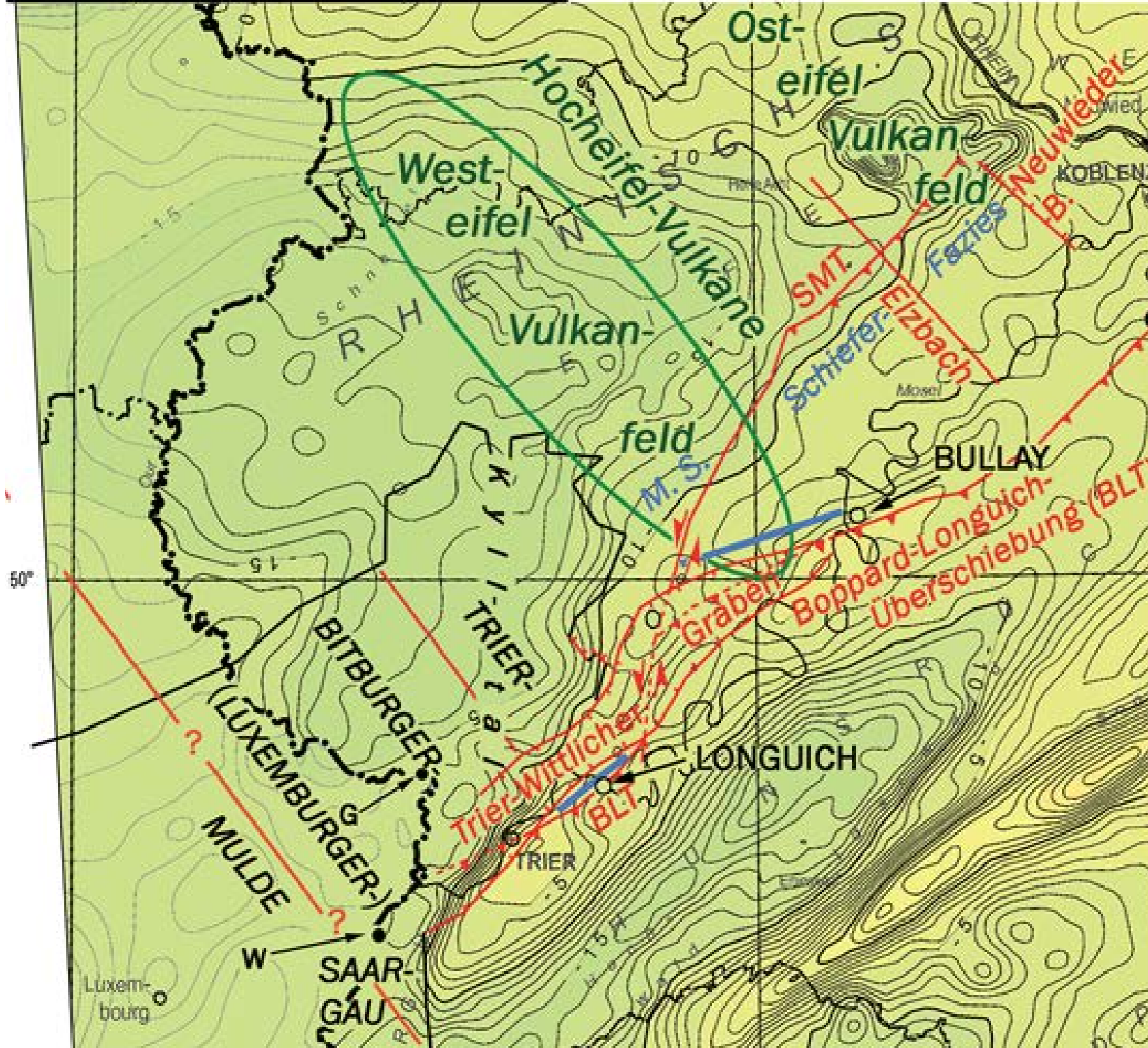


G Gipsgrube Engel

W Wellen

M. S. Manderscheider Sattel

Achse der Olkenbacher Mulde




sonstige Lineamente

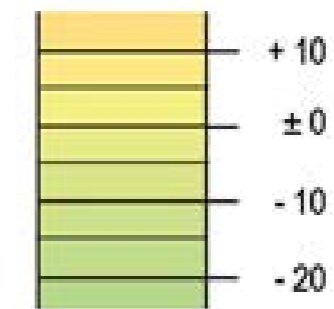
Abschiebungen

Blattverschiebung

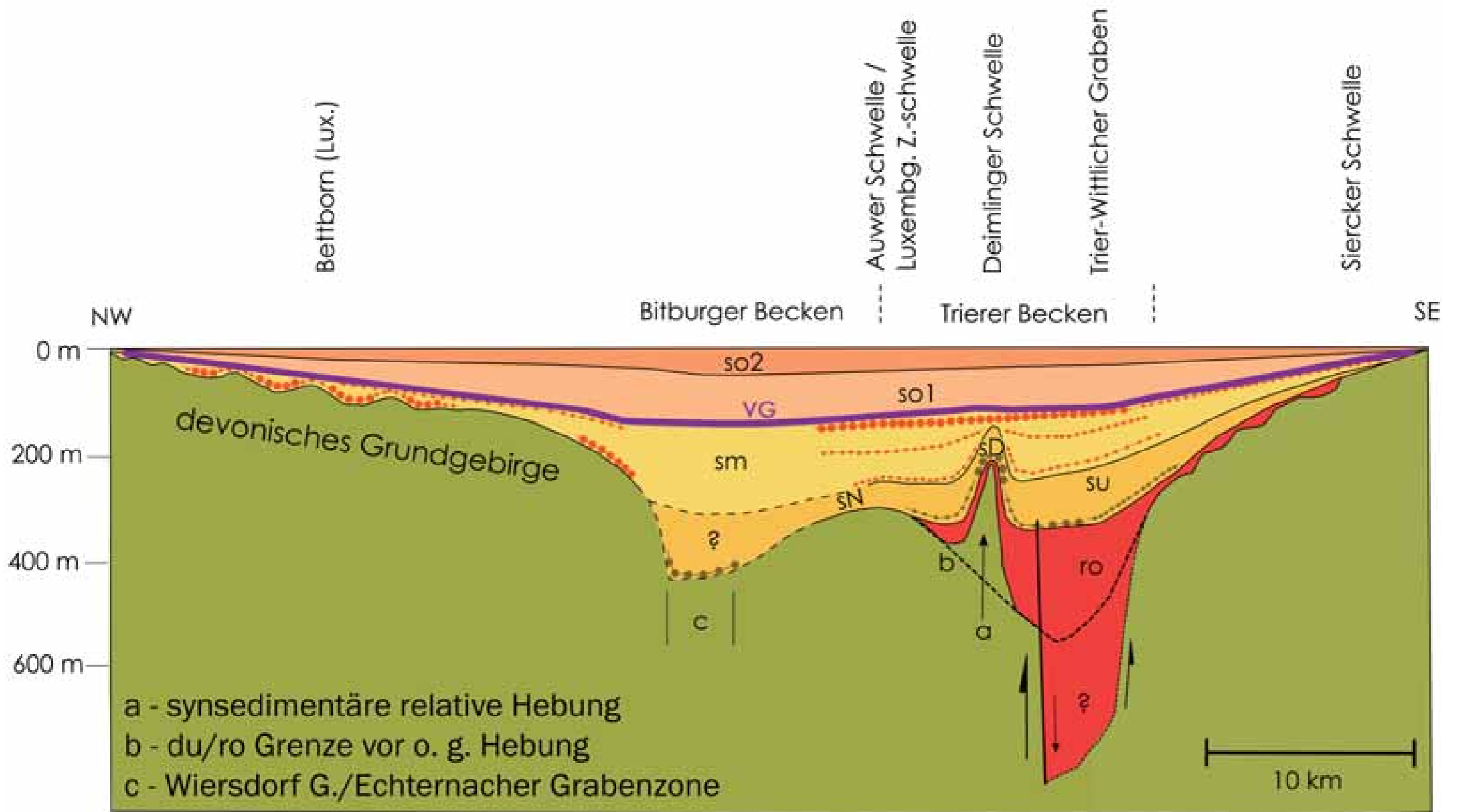
(vorpermische) Auf- und Überschiebungen
SMT=Siegen-Mayener Aufschiebung



Bouguer-Anomalien in mGal ($10^{-5} \text{ m} \cdot \text{s}^{-2}$)



Isolinienabstand 1 mGal



NW

SE

347,4m NN.

Firste 293,76m NN.

Oberes Sulfatlager
Unteres Sulfatlager

Ceratitenschichten mo2

Trochitenschichten mo1

Linguladolomit mm2

Firste 249,57m NN.

Gipsmergel mm1

Unterer Muschelkalk mu

Schnitt D-D'

Geologische Aufnahme: GUT-Beratung 2009

50m

